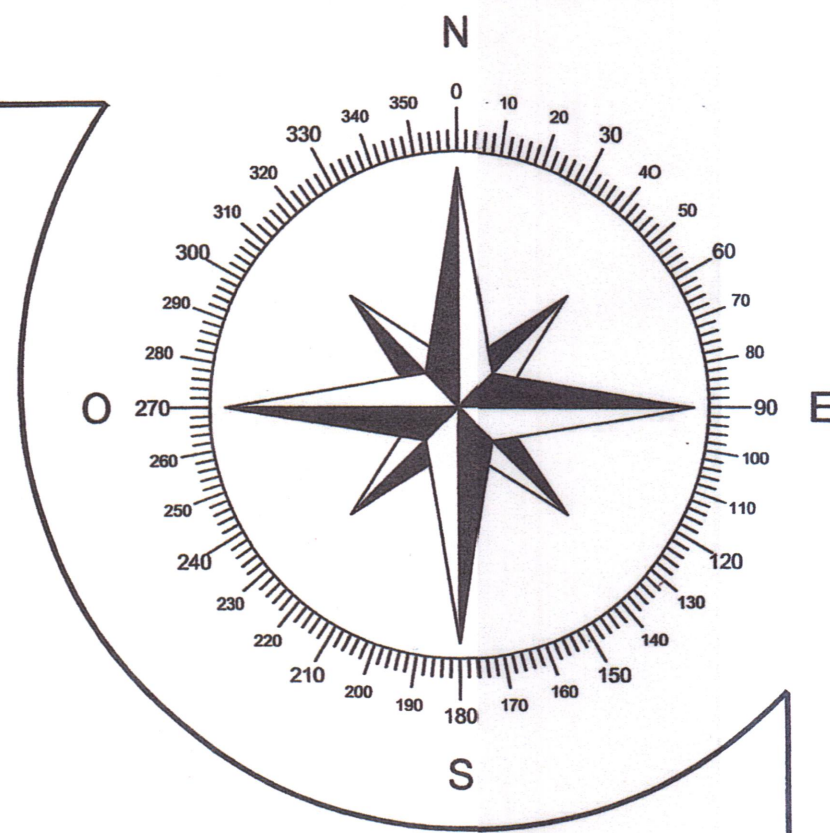


Col. Los Laureles 4ta. Sección



No DE MANZANA	LOTES A EXPROPIAR	ÁREA DE LOTES A EXPROPIAR (M ²)	SUPERFICIE DE EXPROPIACIÓN (%)	ÁREA A EXPROPIAR DE DONACIÓN (M ²)
M-1	18	2403.9	0.00	0.00
M-2	34	4454.5	0.00	0.00
M-3	10	2732.1	0.00	0.00
TOTAL	62	9,590.5	0.00	0.00

No DE MANZANA	CANTIDAD	CASA HABITACION	EN PROCESO DE CONSTRUCCIÓN	BALDOS
M-1	18	5	7	6
M-2	34	5	9	20
M-3	10	0	0	10
TOTAL	62	10	16	36

ÁREA LOTIFICADA	75.05%
ÁREA DE VALLEND	3,096.37
ÁREA DE DONACIÓN	0.00
ÁREA TOTAL A EXPROPIAR	12,626.02
	100%

Área afectada a Parcela No. 68	12,202.68
Área afectada a Parcela No. 63	423.34
Área de Lote fuera de expropiación	117.30
Área Total del polígono (M²)	12,743.32

PARCELA 56
PROPIETARIO:
YRINEO REYES

PARCELA 68
PROPIETARIO: FELIX
GONZALEZ RAMIREZ

PARCELA 63
PROPIETARIO: MA.
CARMEN PEREZ
BAUTISTA

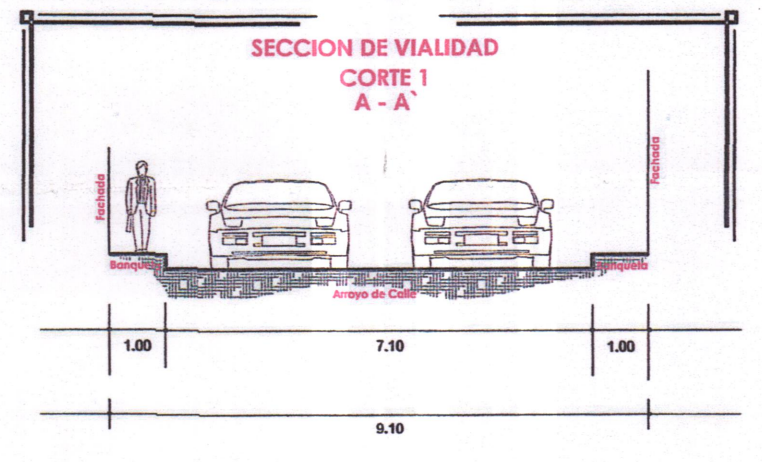
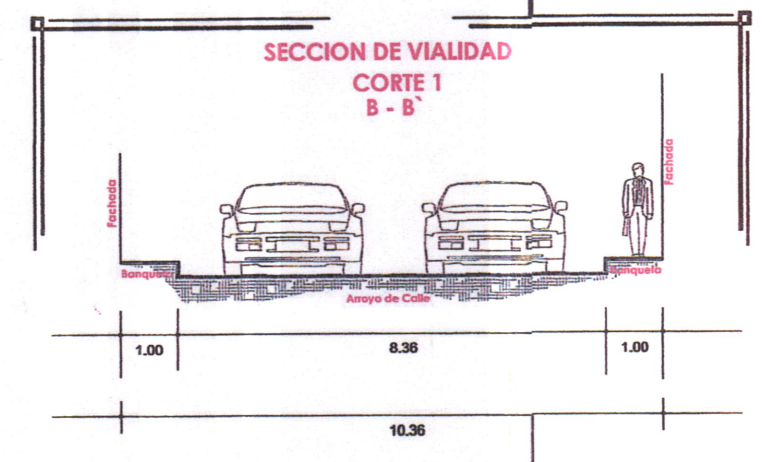
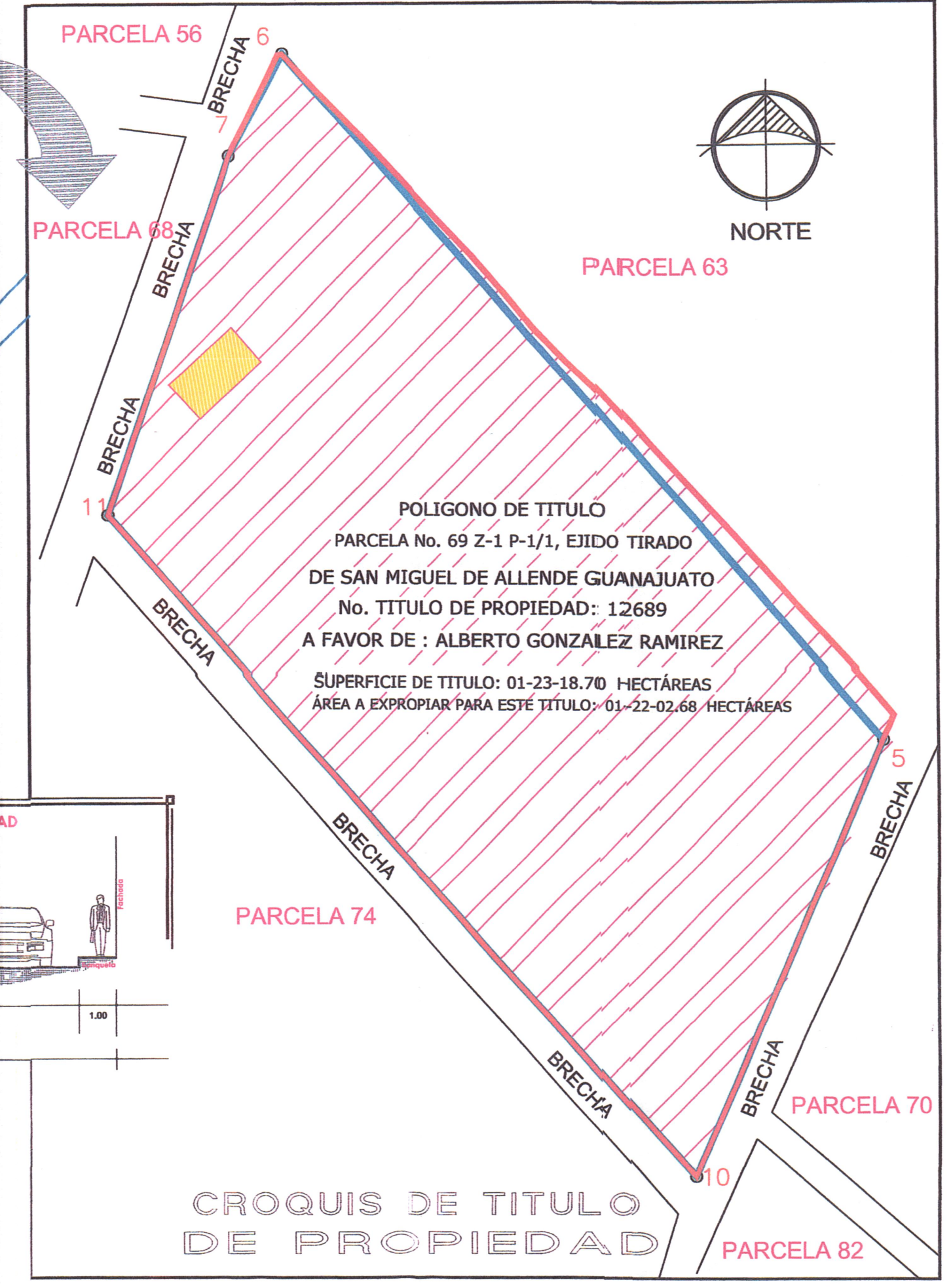
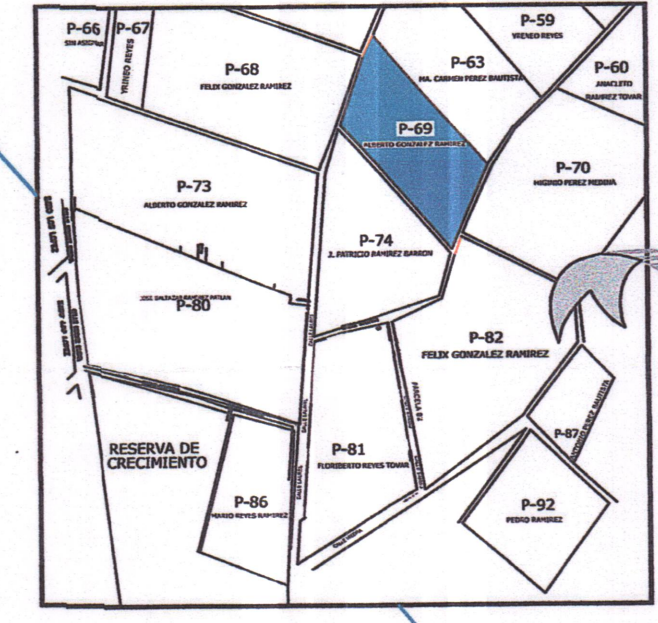
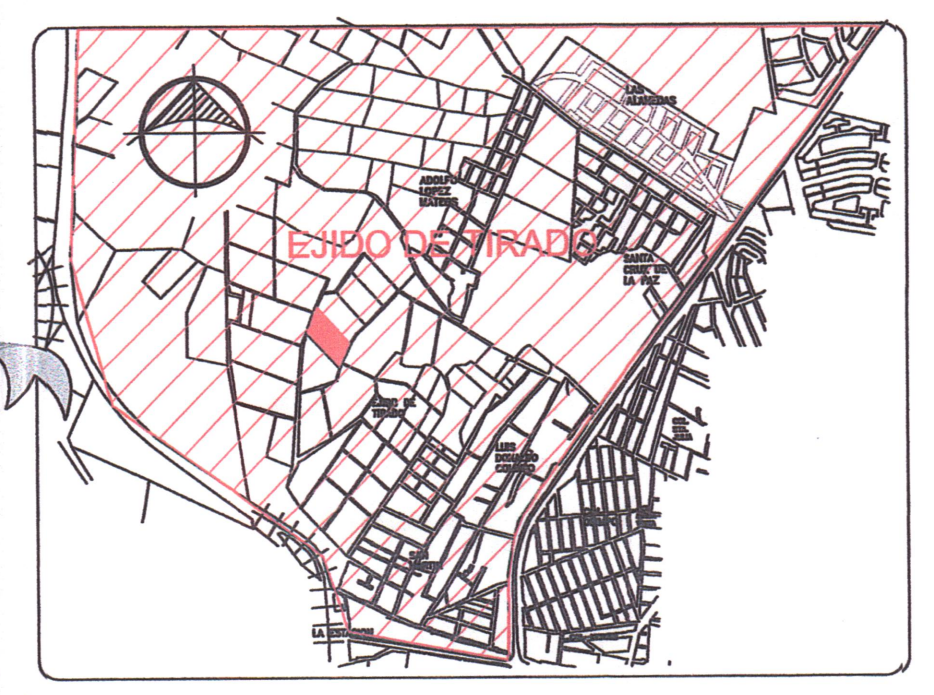
PARCELA 74
PROPIETARIO: J.
PATRICIO RAMIREZ
BARRON

PARCELA 70
PROPIETARIO: HIGINIO PEREZ MEDINA

PARCELA 82
PROPIETARIO: FELIX
GONZALEZ RAMIREZ

EL LICENCIADO J. JESUS VAZQUEZ REYNA, DIRECTOR GENERAL DEL INSTITUTO DE SEGURIDAD EN LA TENENCIA DE LA TIERRA, CON FUNDAMENTO EN EL ARTICULO 1º, FRACCION II DEL REGLAMENTO INTERIOR DEL INSTITUTO DE SEGURIDAD EN LA TENENCIA DE LA TIERRA DEL ESTADO DE GUANAJUATO, CERTIFICA Y HACER CONSTAR: QUE EN EL EXPEDIENTE 034/2017, DE EXPROPIACION SE ENCUENTRA UN PLANO DEL ASENTAMIENTO HUMANO DENOMINADO "COLONIA LOS LAURELES 4ª SECCION", DEL MUNICIPIO DE SAN MIGUEL DE ALLENDE, GUANAJUATO, CUYA PRESENTE COPIA XEROC ES FIDELMENTE TOMADA DE SU EXPEDIENTE, LA QUE COMPULSO Y COTEJO EN UN TANTO, PARA LOS EFECTOS LEGALES A QUE HUBIERE LUGAR, Y QUE EXISTE EN LA CIUDAD DE GUANAJUATO, GUANAJUATO, A LOS 9 NUEVE DIAS DEL MES DE OCTUBRE DEL AÑO 2017, DOS MIL DIECIOCHO, -CONSTE.-

SECRETARIA DE GOBIERNO
INSTITUTO DE SEGURIDAD EN LA TENENCIA DE LA TIERRA DEL ESTADO DE GUANAJUATO
ÁREA TÉCNICA
PLANO APROBADO
FECHA 11/11/2017



NOTA: SUPERFICIE A EXPROPIAR, DE LA PARCELA No 63: 00-04-23.34 HECTÁREAS; QUE SUMADA AL ÁREA DE LA PARCELA No 69: 01-22-02.68 HECTÁREAS; NOS ARROJA EL TOTAL DEL ÁREA A EXPROPIAR: 01-26-26.02 Hectáreas.

PLANO BASE PARA LA REGULARIZACION DEL ASENTAMIENTO HUMANO

DIRECCIÓN DE DESARROLLO URBANO Y ORDENAMIENTO TERRITORIAL
COORDINACIÓN DE ASENTAMIENTOS HUMANOS IRREGULARES
COMISIÓN DE REGULARIZACIÓN



ARQ. GPE. DEL ROSARIO MARTINEZ SALAZAR
COORDINADOR DE ASENTAMIENTOS HUMANOS IRREGULARES
ELABORA Y VALIDA

PRESIDENCIA MUNICIPAL
DE SAN MIGUEL DE ALLENDE

H. AYUNTAMIENTO 2015-2018

Col. "Los Laureles 4ta. Sección"



FECHA: DICIEMBRE DEL 2017
ESCALA: METROS
1:200
HOJA: 1/1

LADO EST-UV	AZIMUT	DISTANCIA (Mts.)	COORDENADAS UTM ESTE (E)	COORDENADAS UTM NORTE (N)	CONVERGENCIA	FACTOR DE ESC. LINEAL	LATITUD	LONGITUD
1-2	172°25'43"	5.78	36,000,993	2,314,956,126	-0°37'55.538149"	1.00001837	20°50'33.059618" N	100°46'9.424337" W
2-3	136°14'51.16"	3.87	36,012,016	2,314,951,879	-0°37'55.485239"	1.00001835	20°50'32.922815" N	100°46'9.275496" W
3-4	136°14'51.16"	10.16	36,014,655	2,314,949,080	-0°37'55.449163"	1.00001834	20°50'32.832601" N	100°46'9.181788" W
4-5	136°47'4.81"	9.88	36,021,718	2,314,941,746	-0°37'55.354421"	1.00001831	20°50'32.594766" N	100°46'9.325807" W
5-6	136°28'38.57"	12.09	36,028,574	2,314,934,467	-0°37'55.262147"	1.00001828	20°50'32.362349" N	100°46'9.696548" W
6-7	136°28'38.57"	8.00	36,036,870	2,314,925,701	-0°37'55.169186"	1.00001824	20°50'32.090607" N	100°46'9.404854" W
7-8	136°47'4.81"	8.00	36,042,702	2,314,919,897	-0°37'55.075443"	1.00001821	20°50'31.893710" N	100°46'8.212842" W
8-9	136°47'4.81"	2.25	36,042,672	2,314,913,872	-0°37'55.004031"	1.00001819	20°50'31.699996" N	100°46'8.027940" W
9-10	136°28'38.57"	8.00	36,052,815	2,314,907,896	-0°37'54.930818"	1.00001816	20°50'31.507536" N	100°46'7.844245" W
10-11	136°28'38.57"	8.00	36,059,417	2,314,902,128	-0°37'54.858054"	1.00001814	20°50'31.321160" N	100°46'7.650048" W
11-12	136°15'12.56"	3.45	36,064,110	2,314,896,528	-0°37'54.781471"	1.00001811	20°50'31.142006" N	100°46'7.456337" W
12-13	136°50'32.84"	4.55	36,066,132	2,314,894,033	-0°37'54.719279"	1.00001810	20°50'31.011743" N	100°46'7.366747" W
13-14	136°50'32.84"	15.93	36,068,172	2,314,889,715	-0°37'54.660237"	1.00001804	20°50'30.950895" N	100°46'8.276602" W
14-15	137°28'9.11"	8.00	36,082,117	2,314,879,089	-0°37'54.592547"	1.00001801	20°50'30.911119" N	100°46'8.687261" W
15-16	136°28'38.57"	3.87	36,085,146	2,314,874,194	-0°37'54.527192"	1.00001799	20°50'30.870775" N	100°46'8.493521" W
16-17	137°14'47.25"	4.43	36,088,423	2,314,870,520	-0°37'54.467054"	1.00001800	20°50'30.829399" N	100°46'8.598772" W
17-18	137°10'23.25"	8.11	36,091,179	2,314,867,280	-0°37'54.412313"	1.00001799	20°50'30.787775" N	100°46'8.493521" W
18-19	136°47'4.81"	7.98	36,098,019	2,314,861,330	-0°37'54.357788"	1.00001796	20°50'30.746365" N	100°46'8.390470" W
19-20	136°47'4.81"	7.94	36,102,169	2,314,855,510	-0°37'54.263898"	1.00001794	20°50'30.622292" N	100°46'8.306678" W
20-21	136°28'38.57"	8.06	36,107,732	2,314,849,751	-0°37'54.190637"	1.00001791	20°50'30.539491" N	100°46'8.198095" W
21-22	136°47'4.81"	4.77	36,112,170	2,314,843,812	-0°37'54.113335"	1.00001788	20°50'30.446335" N	100°46'8.168332" W
22-23	202°34'34.19"	8.82	36,116,193	2,314,840,248	-0°37'54.092788"	1.00001788	20°50'30.418857" N	100°46'8.681447" W
23-24	202°34'34.19"	84.48	36,114,190	2,314,835,820	-0°37'54.027288"	1.00001788	20°50'30.350895" N	100°46'8.209697" W
24-25	116°37'39.96"	156.38	36,108,050	2,314,798,400	-0°37'54.427172"	1.00001804	20°50'30.757575" N	100°46'8.620967" W
25-26	116°37'39.96"	66.89	36,107,910	2,314,874,750	-0°37'55.843852"	1.00001851	20°50'30.401885" N	100°46'10.482161" W
26-27	79°24'31.50"	20.22	36,108,910	2,314,837,900	-0°37'55.639617"	1.00001841	20°50'30.463537" N	100°46'9.744499" W
27-1	79°24'31.50"	0.76	36,107,310	2,314,855,980	-0°37'55.547248"	1.00001837	20°50'30.454807" N	100°46'9.438274" W

AREA = 12,743.32 m2